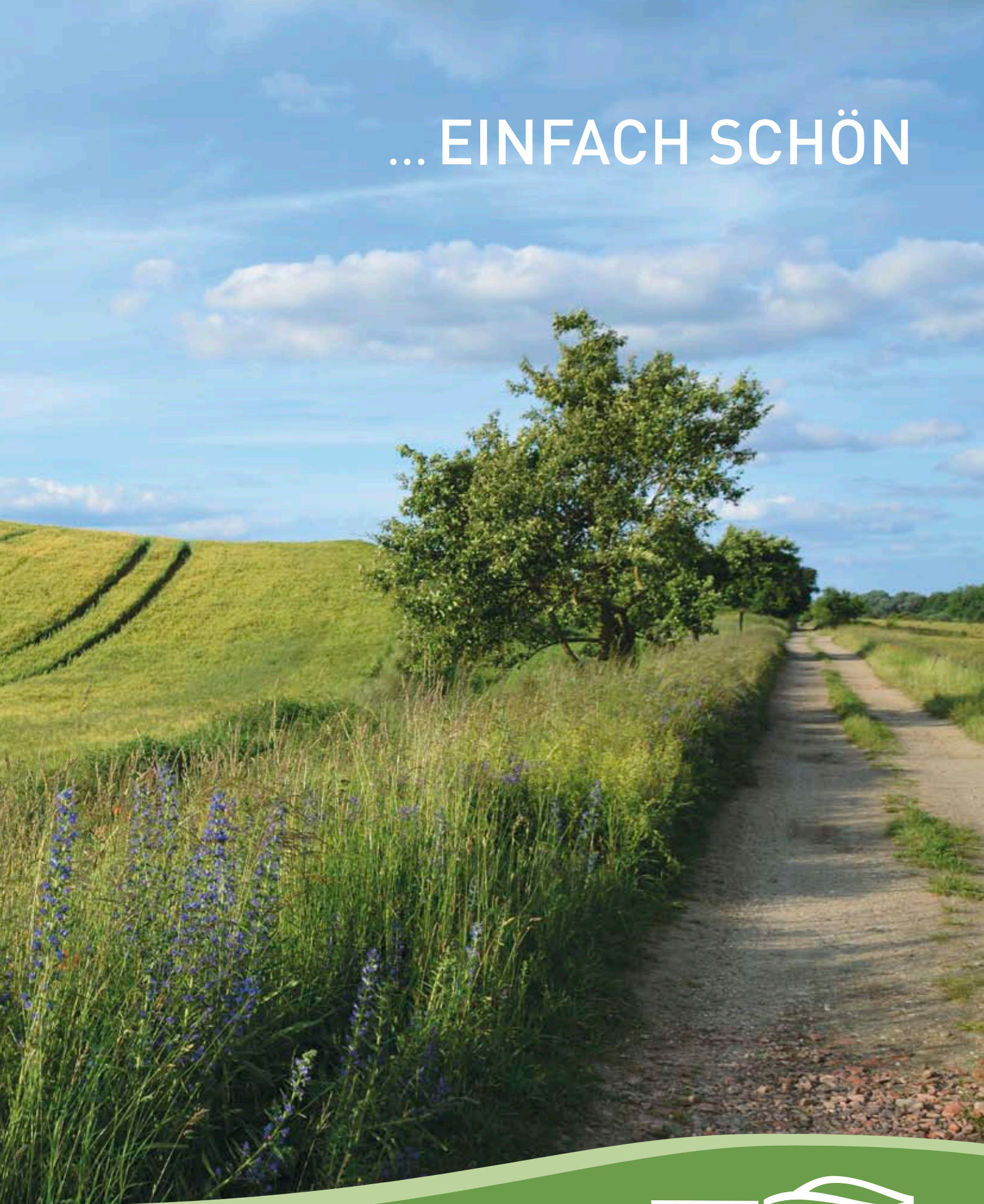


...EINFACH SCHÖN





## STECKBRIEF UCKERMARK

Fläche: 3.077 km<sup>2</sup> ++ Einwohnerzahl: 121.014 ++  
Bevölkerungsdichte: 39 Einwohner pro km<sup>2</sup> –  
eine der geringsten Einwohnerdichten in Deutschland ++  
Die Wasserfläche in der Region beträgt 5 %  
(im Vergleich: Deutschland 2,4 %) ++  
Die Uckermärkische Landesgrenze verläuft  
größtenteils entlang der Oder und ist  
52 km lang.

### Was uns wichtig ist:

- \* sanften, naturnahen Tourismus ermöglichen
- \* hohes Niveau von Angebot und Service sicherstellen
- \* bleibende Natur- und Kulturerlebnisse stiften
- \* einen Mehrwert für die Region schaffen

### Was Sie tun können:

- \* schonend mit der Natur umgehen
- \* Produkte aus der Region bevorzugen
- \* in klimafreundlichen Unterkünften übernachten
- \* mit Bahn, Rad, Kanu oder zu Fuß unterwegs sein und Ihrem Auto Urlaub gönnen

# NATÜRLICH UCKERMARK

*Ferien für's Klima*

Klarwasserseen, Waldmoore, unberührte Flussauen sowie seltene Tier- und Pflanzenarten – in der Uckermark nehmen Natur- und Landschaftsschutzgebiete mehr als die Hälfte der Fläche ein. Diese Refugien möchten wir dauerhaft bewahren. Unsere Naturpark- und Nationalparkpartner fühlen sich den Schutzgebieten eng verbunden, wirtschaften nachhaltig und setzen auf qualitativ hochwertige Angebote – darunter geführte Kanutouren, klimafreundliche Unterkünfte und regionale Gastronomie.

Als Sieger im ersten Bundeswettbewerb »Nachhaltige Tourismusregionen« ist es unser Anspruch, nachhaltig erfolgreich zu sein.

**Uckermärkische Urlaubslandschaften:** 1 Rast im Naturpark Uckermärkische Seen 2 Pferde auf den Wiesen der Uckermark 3 Lesen mit Blick auf den Oberuckersee bei Potzlow 4 Natur erkunden 5 Orte die Geschichte erzählen 6 Regionale Produkte  
**Großes Bild:** Kanutour im Nationalpark Unteres Odertal – Einstieg bei Gartz (Oder)



# NATURLUST

*Freilauf für die Seele*



## NATURSCHUTZZONEN UND SEENREICH



Ein weit verzweigtes Wasserreich mit 100 km Wasserwanderwegen, mehr als 50 Klarwasserseen und optimalen Brutbedingungen für Fischadlerpaare ist der **Naturpark Uckermärkische Seen**. Seltene Tiere wie die Bachforelle, die Europäische Sumpfschildkröte und der Eisvogel leben im Naturpark. Das Wassernetz aus Flüssen und Bächen lässt sich am besten im Paddelboot ergründen. Wesentliche Aufgaben des **Biosphärenreservats Schorfheide-Chorin** sind Schutz, Entwicklung, Forschung und Umweltbeobachtungen. Es umfasst mit ca. 65.000 ha eines der größten geschlossenen Waldgebiete. Nach dem Prinzip »Schutz durch Nutzung« werden 30% der Landwirtschaftsfläche ökologisch bewirtschaftet. Der **Buchenwald Grumsin** wurde im Juni 2011 zum UNESCO-Weltnaturerbe ernannt. Er ist durchbrochen von zahllosen Mooren und Erlenbrüchen und bietet störungsempfindlichen Arten wie Kranichen und Seeadlern, genauso wie dem Sonnentau oder Wollgras, einen Lebensraum.



Die Uckermark bildet ein einzigartiges Naturreservat – geschützt in allen drei Kategorien der »Nationalen Naturlandschaften« (Nationalpark, Naturpark und Biosphärenreservat). Im »Nationalpark Unteres Odertal«, dem einzigen Flussauen-Nationalpark Deutschlands, finden mehr als 145 Vogelarten ihre Brut- und Rastplätze. Das grenzüberschreitende deutsch-polnische Großschutzgebiet eignet sich wunderbar für Vogelbeobachtungen, Wanderungen und Expeditionen.



**Uckermärkische Naturlandschaften:** 1 Mohnfeld bei Gerswalde 2 Schumellensee in Böitzenburg 3 Nationalpark Unteres Odertal 4 Oberuckersee in Seehausen 5 Buchenwald Grumsin 6 Winter in der Uckermark 7 Altkünkendorf im Biosphärenreservat Schorfheide-Chorin **Großes Bild:** Wandern auf dem Märkischen Landweg



# AKTIV SEIN

*für Naturtalente*



Es braucht nicht viel für ein bewegendes Naturerlebnis. Beim Wandern über sanfte Hügel, auf Feld- und Wiesenwegen oder beim Radeln entlang maleischer Alleen lässt sich die Langsamkeit (wieder-)entdecken. Ihre ständigen Wegbegleiter: Entdeckerlust und Gelassenheit. Gut ausgestattet mit Equipment und Wasserkarten lässt es sich entspannt über die uckermärkischen Gewässer paddeln. Im Gepäck Kescher, Lupe und Eimer – so lassen sich am besten wissenshungrige Wasserfrösche begeistern.

## AKTIVTIPPS

- + Pferdewandern und Planwagentouren  
+ Eselwandern
- + Barfuß-Erlebnispark Berkenlatten  
+ die Aussicht vom Spitzberg bei Willmine genießen
- + von Wolletz nach Prenzlau auf dem Radfernweg Berlin-Usedom  
+ Kanutour über die Gewässer um Boitzenburg




**Uckermärkische Naturerlebnisse:** 1 Pferdewandern im Winter 2 Wanderung Wasserburg Gerswalde 3 Baden im Pinnower See 4 Radtour bei Suckow 5 Angeln auf dem Naugartener See **Großes Bild:** Kajaktour im Boitzenburger Land



## HOFLÄDEN

In den zahlreichen Hofläden der Uckermark finden Sie:

- + Säfte, Nektare und Weine von der Mosterei Klimmek in Sternfelde
- + Gin, Uckermark-Korn, Obstbrände und Liköre aus der Grumsiner Brennerei in Altkünkendorf
- + Wurst- und Fleischspezialitäten vom Gut Temmen
- + Feinkost, Schaukäserei und Hofladen der Bauernkäserei Wolters in Bandelow
- + Öle aus eigener Produktion vom Gut Blankensee
- + Erstklassige Apfelweine und Seccos sowie feine Obstbrände vom Gutshof Kraatz
- + Räucherkräuter und regionaler Fisch in der Landräucherei »Glut und Späne« in Gerswalde



# REGIONAL GUT

Ursprünglich und echt

Bodenständig bedeutet in der Uckermark: »einfach – aber nicht simpel«! Unsere Produzenten überzeugen mit Qualität durch Frische und Klimaschutz durch kurze Wege. Das Angebot aus regionalen und saisonalen Produkten ist abwechslungsreich und umfasst Frischfisch wie Hecht, Wels, Ukelei aus heimischen Gewässern, Bio-Angusrindfleisch, Rauchwurst, Wild aus der Schorfheide und Straußenfleisch, Brot aus biologisch angebautem Getreide, verschiedene (Wild) Kräuter, Äpfel und Birnen von Streuobstwiesen sowie die Uckermärker »Nudl« – so nennt man hier die Kartoffel. In höchster Qualität werden nach traditionellen und kreativen Rezepten die Produkte zubereitet und süß oder herzhaft serviert. Die Idee dahinter: Was hier angebaut wird, soll auch hier verkauft, gegessen und genutzt werden.

### Regionale Genuss-Landschaften:

- 1 Bienenwagen bei Gustavsruh
  - 2 Heusuppe
  - 3 Brotbackseminar in Naugarten
  - 4 Frischer Räucherfisch
  - 5 Kunsthandwerkerhof Thomsdorf
  - 6 Hofladen und Café Gut Blankensee
- Großes Bild:** Räucherei Glut & Späne Gerswalde





# LANDKULTUR

*Auf den Spuren vom Gestern im Heute*

## ZUM HEIRATEN AUF'S LAND!

*Sie sind auf der Suche nach der perfekten Hochzeitslokalität? In der Uckermark gibt es 13 offizielle Standesämter sowie 25 besondere Trauräume. Warum nicht im Schloss Herzfelde oder in der kleinen Waldkapelle Mellenau heiraten? Hochzeitsfeiern auf einem Bauernhof, in einer ehemaligen Scheune, im Festsaal des Gutshofes Wilsickow oder auf Schloss Arendsee erfreuen sich großer Beliebtheit.*

*Heiraten auf Gut Suckow ++ Schloss Boitzenburg ++  
Friedgarten im Dominikanerkloster Prenzlau ++  
Landhaus Arnimshain ++ Schloss Kröchlendorff  
++ Berlichsky-Pavillon Schwedt ++  
Schloss Criewen*



Es gibt nur wenige Orte, an denen Architektur, Kunst und Kultur so eng mit der Landschaftsgeschichte verwachsen sind wie in der Uckermark. Seit jeher wurden Kirchen und Gutshöfe zu großen Teilen aus Feldsteinen erbaut. Und auch heute fügen sich verträumte Gutshöfe und kleine Städte mit ihren Fachwerkhäusern harmonisch in die Landschaft ein.

Die Unterzeichnung vom Vertrag von Landin auf dem Kappenberg im Jahr 1250 gilt als Geburtsstunde der Uckermark.

Ihren Namen verdankt die Uckermark den Ukranen, die im Gebiet um die Uckerseen siedelten. Sie waren Teil der westslawischen Stämme, deren Name sich vom kleinen Fluss »Ucker« bei Prenzlau ableitet. Das Land der Ukranen wurde zuerst als »terra ukera« bezeichnet, ab dem 15. Jhd. bürgerte sich der Name Uckermark ein.

### Uckermärkische Kulturorte:

- 1 Mittelorturm und Marienkirche Prenzlau
  - 2 Skulptur im Barfußpark Berkenlatten
  - 3 Kunstkammer in Wollschow, Brüssow
  - 4, 5 Schloss, Lenné-Park und Schinkelkirche in Kröchlendorff
  - 6 Burgruine Vierraden
  - 7 Dorfkirche in Grünberg, Brüssow
  - 8 Gutshof der deutschen Romantik: Vorwerk Bülowssiege
- Großes Bild:** Fachwerkkirche und Fachwerkhaus in Seehausen







**Uckermärkische Urlaubsarchitektur:**

- 1 Gut Fergitz
- 2 Das Schwarze Haus Pinnow 3 Wassermühle Gollmitz
- 4 Das Sternhagener Haus 5 Baumhaus Gut Gollin
- 6 Gutshof Kraatz
- 7 Grünes Holzhaus Altkünkendorf 8 Re:hof Rutenberg
- Großes Bild:** Villa am Trumpf Melzow



# BESONDERE ORTE

*Facetten der Vielfalt*



Umgeben von Weite, Wasser und idyllischer Natur vermutet man nicht unbedingt architektonische Attraktionen. Doch die Uckermark weiß auch in diesem Punkt zu verblüffen – mit einer Vielzahl an schlichten, geschmackvoll und individuell eingerichteten Herbergen. Oft versteckt, scheinbar am Ende der Welt, punkten sie mit klug durchdachter Funktionalität und einer Mischung aus alter und moderner Architektur. Ökologische Baustoffe wie Holz und Lehm, historische Biberschwanzdachziegel und ein reduzierter Einrichtungsstil, oft kontrastiert mit antiken Möbelstücken, verleihen jedem einzelnen Objekt das gewisse Etwas – und bescheren Ihnen als Besuchern unvergessliche Wohn- und Urlaubserlebnisse.

## LANDPERLEN

*Architekturliebhabern werden in diesen Unterkünften die Augen aufgehen – Feriendomizile mit besonderem Charme:*

*Gut Fergitz ++ Das Schwarze Haus ++ Re:hof Rutenberg ++ Baumhaus Gut Gollin ++ Gutshof Kraatz ++ Rote Scheune ++ Vorwerk Krewitz ++ Herrenhaus Röddelin ++ Landhaus Fredenwalde ++ Villa am Trumpf*



# BLICK ÜBER DIE ODER

*Vergessen und neu entdeckt*

## TAL DER LIEBE

Ein wahres Kleinod: Der als »Tal der Liebe« bekannte Landschaftspark, gelegen im Dreieck zwischen Niederkränig (Krajnik Dolny), Hohenkränig (Krajnik Gorny) und Niedersaathen (Zaton Dolny), ist zwar kein rein uckermärkisches Ausflugsziel, aber vom nahegelegenen Schwedt aus ist es nur ein Katzensprung in dieses Naturparadies.

Im Rahmen eines europäischen Partnerprojekts der Gemeinden Chojna und Schwedt/Oder wurde der Park revitalisiert und im Oktober 2011 neu eröffnet. Wenig später wurde die Arbeit mit der Auszeichnung »Gepflegtes Denkmal 2011« in der Kategorie »Sanierung von Kulturräumen und Landschaften« gewürdigt. Auf rund 14 Kilometern führen verschlungene Wege durch eine Hügelkette mit kleinen Schluchten, Tälern und einem alten Baumbestand.

## AUSSICHTSPUNKT MESCHERIN

Beim Überqueren der Grenze (Greiffenhagen-Mescherin) fällt der hölzerne, ca. 15 m hohe Aussichtsturm ins Auge. Von hier bietet sich ein toller Blick über die Oderaue, die West-Oder des Nationalparks Unteres Odertal und das benachbarte Greiffenhagen (Gryfino). Der Turm ist leicht zu erreichen für Radwanderer, die den Oder-Neiße Radweg befahren, und Wasserwanderer, die am Mescheriner Bollwerk festmachen und 500 m zu Fuß laufen.

## Tipp

»Auf den Spuren der Biber«, »Zu den Schlafplätzen der Kraniche« oder »Im silbrigen Licht des Vollmondes« heißen beliebte Erkundungstouren durch die Auen-Wildnis. Buchen Sie eine geführte Kanutour ab Mescherin oder Gartz (Oder). [www.flusslandschaft-reisen.de](http://www.flusslandschaft-reisen.de)

## KRUMMER WALD

Flussabwärts, in einem Waldstück bei Greiffenhagen (Gryfino), befindet sich ein krummer Wald (Krzyw Las). Hier können Sie Bäume bestaunen, die wie Fragezeichen gebogen sind, auf dem Kopf stehen oder deren unterer Stamm im 90°-Winkel gebogen ist. Scurril und einzigartig!



# EINFACH MAL RAUS UND PAUSE MACHEN

*Ausspannen ohne Auto*

**Tipp** Der Theaterbus fährt innerhalb der gesamten Uckermark und im Barnim zu allen Abend- sowie Wochenendveranstaltungen der Uckermärkischen Bühnen Schwedt – zum üblichen VBB-Tarif.



Entspannter und bequemer kann eine Anreise gar nicht sein. Mit der Bahn sind Sie klimafreundlich unterwegs und erreichen Ziele wie Angermünde, Schwedt, Prenzlau und Templin von Berlin aus in etwas mehr als einer Stunde.

Mögliche Anbindungen vor Ort: Der **UckermarkShuttle** verbindet urige Dörfer und sehenswerte Städte. Am Wochenende und an Feiertagen bieten sich ganzjährig unzählige Möglichkeiten, auf einer Rundfahrt die Region zu entdecken. Während der Saison von April bis Oktober fährt der Bus mit einem Fahrradträger, auf dem bis

zu vier Fahrräder Platz haben. Bei Voranmeldung unter ☎ 03332-44 27 55 kommt ein Anhänger für bis zu zehn Fahrräder mit.

In Angermünde können Gäste den **BiberBus** nutzen. Vom historischen Ortskern führt die Route zum Gut Kerkow, dem NABU-Naturerlebniszentrum Blumberger Mühle, vorbei an Pferdekoppeln des Gestüts Görlsdorf, zum Strandbad Wolletzsee durch Waldgebiete bis zum Weltnaturerbe Buchenwald Grumsin. Die BiberBus-Linie 496 verkehrt von Anfang April bis Oktober stündlich ab dem Bahnhof Angermünde.







**IMPRESSUM**

**Herausgeber:**  
 tmu Tourismus Marketing Uckermark GmbH  
 Stettiner Straße 19  
 17291 Prenzlau  
 Tel.: 03984 – 83 58 83  
 info@tourismus-uckermark.de  
 www.tourismus-uckermark.de

Die Geschäftsstelle der tmu GmbH bezieht 100% Ökostrom, arbeitet klimaneutral und unterstützt das Projekt MoorFutures bei der Renaturierung von Mooren in Brandenburg.

**Konzeption und Gestaltung:**  
 Kraft plus Wiechmann  
 www.kplusw.de

**Lektorat:** Helge Pfannenschmidt

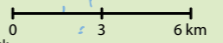
**Fotos:** K.-P. Kappest, K. Hürtienne, A. Warning, tmu GmbH, Kraft plus Wiechmann, J. Guyarmaty, F. Profitlich (Gutshof Kraatz), I. Steiner

**Karte:** © tmu GmbH

Diese Broschüre wurde klimaneutral auf 100% Recyclingpapier gedruckt. Die verursachten Treibhausgasemissionen werden durch ein zertifiziertes Klimaschutzprojekt ausgeglichen:



- Radwege
- Radfernweg Berlin-Usedom
- Oder-Neiße-Radweg
- Uckermärkischer Radrundweg
- Wanderwege**
- ✕ Märkischer Landweg
- Uckermärker Landrunde
- UckermarkShuttle (Buslinie)
- i geprüfte Touristinformation
- i Infopunkt







tmu Tourismus Marketing Uckermark GmbH  
Stettiner Straße 19 · 17291 Prenzlau  
[www.tourismus-uckermark.de](http://www.tourismus-uckermark.de)